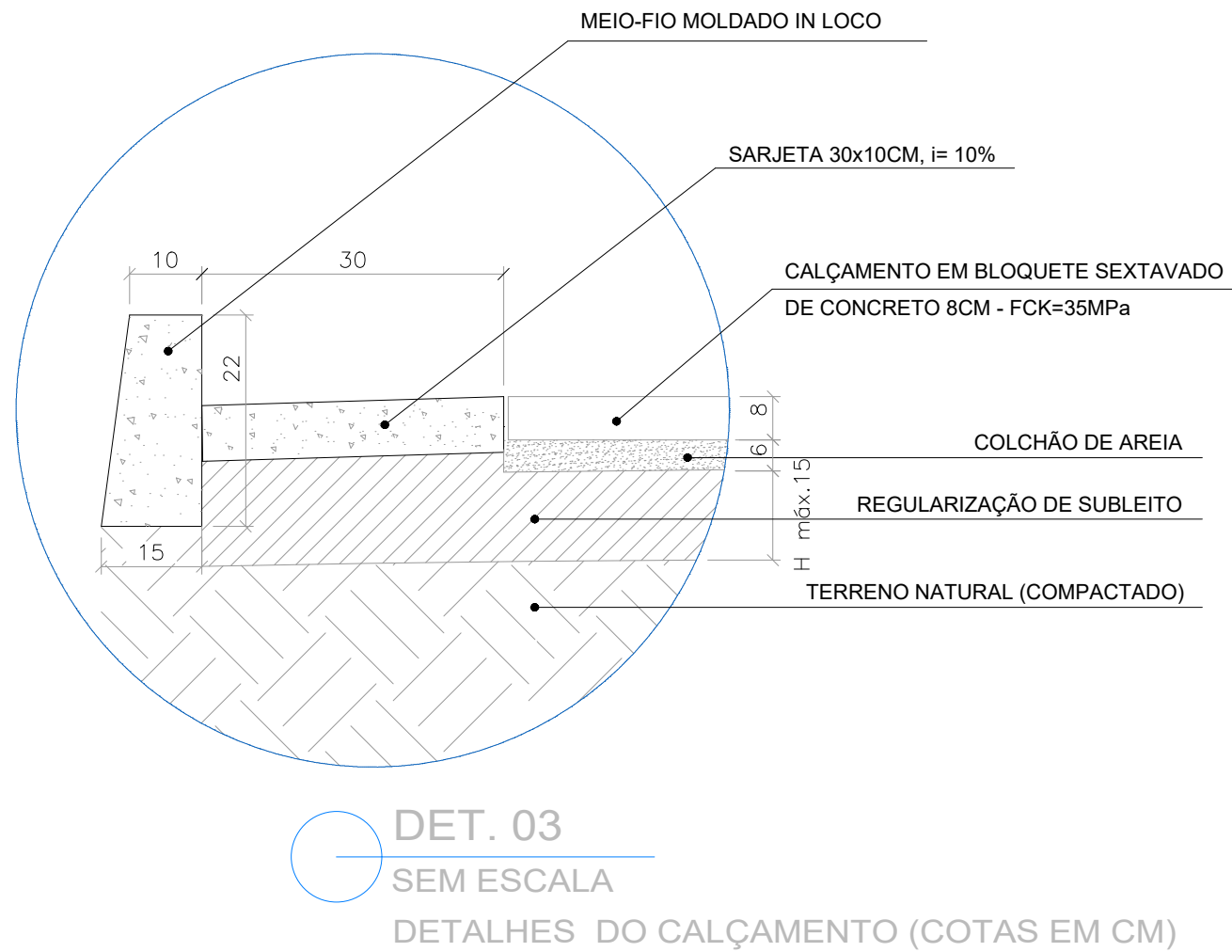
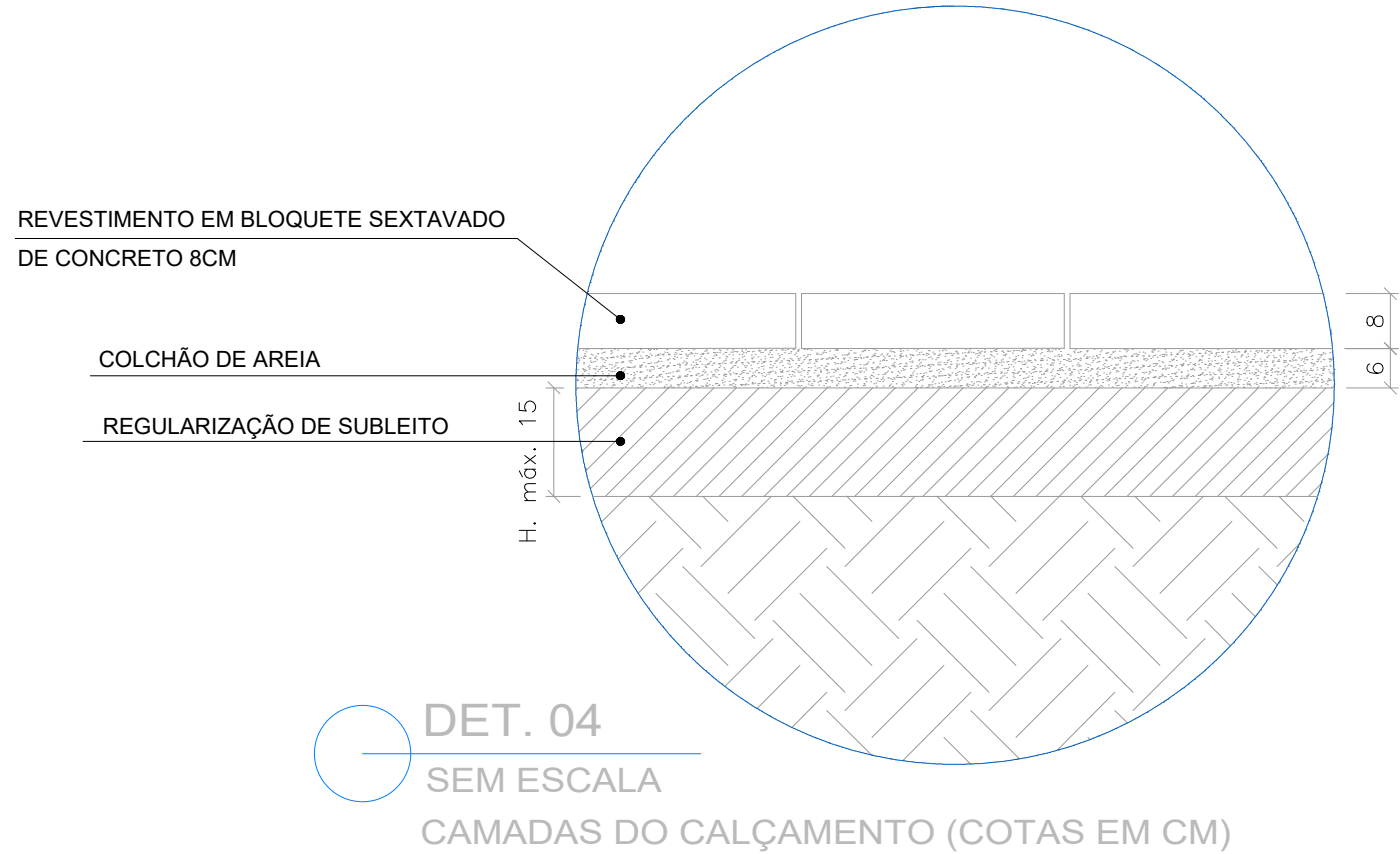


SEÇÃO TRANSVERSAL TÍPICA DA VIA
SEM ESCALA (EM CM)



ESTRADA DE ACESSO AO
A COMUNIDADE DE SÃO JOÃO
DO NORTE - MUNICÍPIO DE DIVINO/MG

SÃO JOÃO
DO NORTE

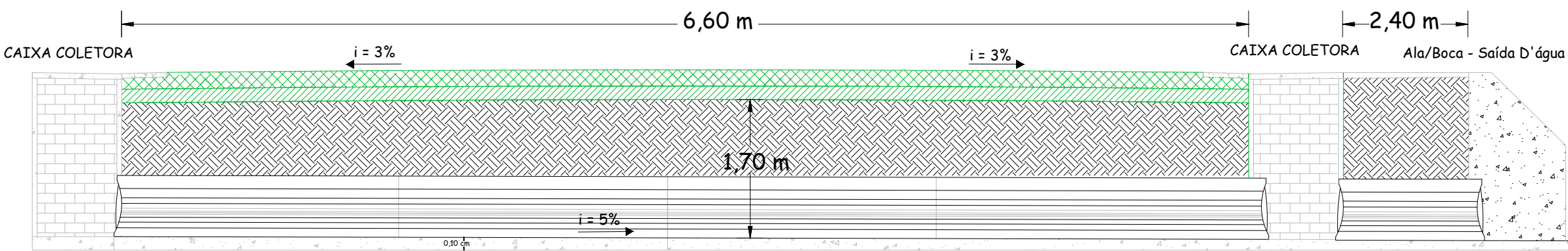
LOCAÇÃO DE CONJUNTO DE BUEIRO - 02
COMPRIMENTO DE 9,0M E DIÂMETRO Ø 60CM
C/ 02 UNI DE CAIXA COLETORA DE SARJETA

TRAVAMENTO COM
MEIOS-FIOS REBAIXADOS

ESTRADA DE ACESSO AO
DISTRITO DOS VILETES
MUNICÍPIO DE DIVINO/MG

VILETE

LOCAÇÃO DE CONJUNTO DE BUEIRO - 01
COMPRIMENTO DE 9,0M E DIÂMETRO Ø 60CM
C/ 02 UNI DE CAIXA COLETORA DE SARJETA



CORTE - BUEIRO
sem escala - (medidas em m)

PROJETO DE PAVIMENTAÇÃO E DE DRENAGEM PLUVIAL
ESTRADA DE DIVINO PARA DISTRITO DE VILETES E COMUNIDADE SÃO JOÃO DO NORTE
ESCALA 1:500


INICIO DO CALÇAMENTO
C/ TRAVAMENTO COM
MEIOS-FIOS REBAIXADOS

INICIO DO TRECHO -> E-0
SENTIDO DISTRITO VILETES
E COMUNIDADE SÃO JOÃO DO NORTE

QUADRO DE QUANTITATIVOS		
DESCRIÇÃO	UNID.	QUANT.
ÁREA REGULARIZADA	M2	8.580,00
ÁREA PAVIMENTADA	M2	7.800,00
GUIA DE MEIO FIO + SARJETA	M	À ESQUERDA: 1.256,65
		À DIREITA: 1.300,00
MEIO FIO REBAIXADO	M	À ESQUERDA: 23,35+20,0
		À DIREITA: 0,00

- NOTAS GERAIS
- O PROJETISTA NÃO SE RESPONSABILIZARÁ POR EVENTUAIS ALTERAÇÕES DESTES PROJETOS DURANTE SUA EXECUÇÃO. QUALQUER MODIFICAÇÃO, O MESMO DEVE SER CONTACTADO.
 - ESTE PROJETO FOI BASEADO NO LAY-OUT E INFORMAÇÕES FORNECIDAS PELO RT OU PROPRIETÁRIO.
 - QUALQUER MODIFICAÇÃO OU DÚVIDA DEVERÁ SER IMEDIATAMENTE COMUNICADA POR ESCRITO AO PROJETISTA.
 - A COTA ENTRE ESTACAS É DE 25,0 METROS.

Nº	REVISÕES	DATA	RT
R0	Emissão	25/09/2023	Ana Paula Rizzi



PREFEITURA MUNICIPAL DE DIVINO/MG
e-mail: convenios@divino.mg.gov.br
Rua Marinho Carlos de Souza, nº 5 - Centro, Divino/MG.

Obra: **CALÇAMENTO, REDE DE DRENAGEM PLUVIAL E SINALIZAÇÃO VIÁRIA**

Local: **ESTRADA DE DIVINO PARA DISTRITO DE VILETES E COM. SÃO JOÃO DO NORTE - ZONA RURAL DE DIVINO/MG.**

Responsável Técnico: **Ana Paula Rizzi Oliveira**
CREA-MG N. 161.303/D

Proprietário: **PREFEITURA MUNICIPAL DE DIVINO/MG**
REP. LEGAL - Mauri Ventura do Carmo

Projeto: **Melhoramento de via pública com execução de calçamento em pavimento intertravado em bloquete sextavado, rede de drenagem pluvial e sinalização viária.**

Calçamento: **Calçamento e Rede de Drenagem Pluvial**

Conteúdo: **Planta de Calçamento, Rede de Drenagem e Sinalização Viária.
Corte Transversal da Pista e Detalhes**

Prancha: **1**

DATA: 25/09/2023
Pront. Tot. 3

ART: **M0202042853229** Escala: **Indicada no Projeto** Desenho: **Ana Paula Rizzi** CÓDIGO DO PROJETO: